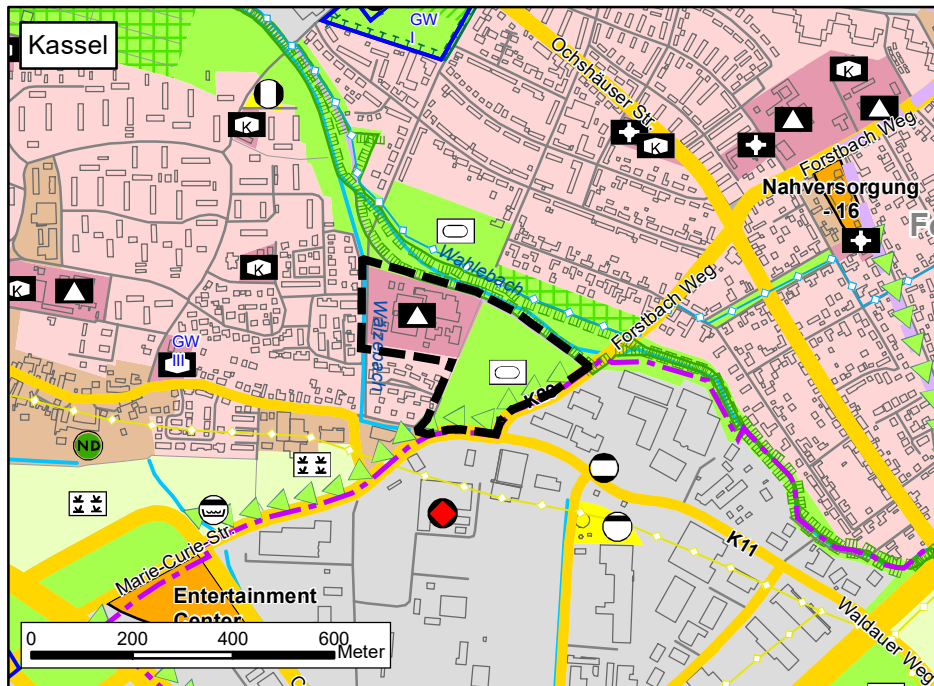
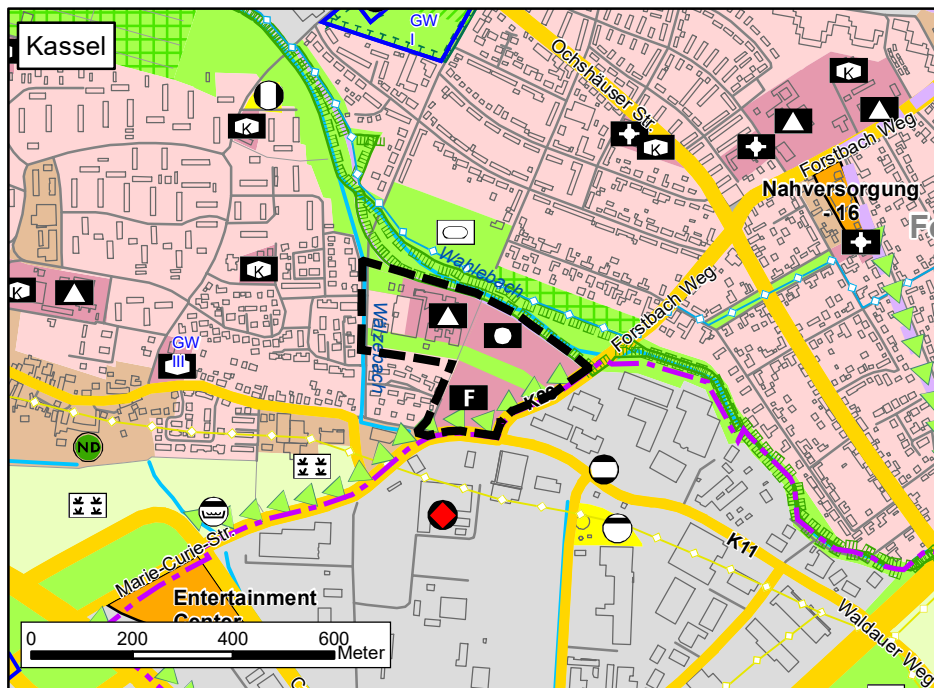


## Rechtswirksamer Flächennutzungsplan



## Geplante Änderung

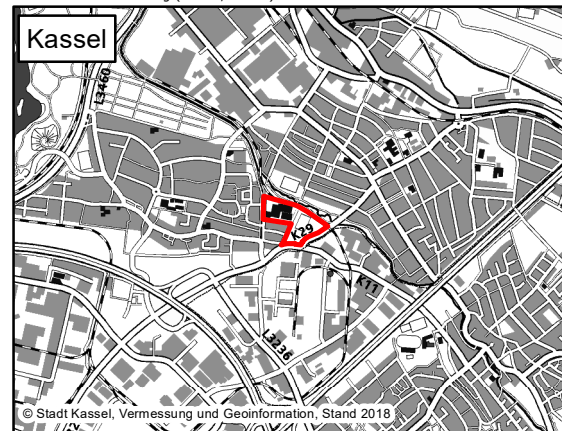


## Legende

- Wohnbauflächen
- Gemischte Bauflächen
- Gewerbliche Bauflächen
- Sondergebiete mit Zweckbestimmung
- Flächen für den Gemeinbedarf
- F Feuerwehr
- S Schule
- K Kindergarten
- Z Sozialen Zwecken dienende Einrichtungen
- K Kirchen und kirchlichen Zwecken dienende Einrichtungen
- V Öffentliche Verwaltung
- Strassenverkehrsflächen
- Bahnanlagen
- Flächen für Ver- und Entsorgungsanlagen und Ablagerungen
- Regenwasserrückhaltebecken
- Abwasser
- Fernwärme
- Gas
- Altlast\*
- Ferngasleitung\*
- Hauptwasserleitung\*
- Grünflächen
- Sportplatz
- Gärten
- Flächen für die Landwirtschaft
- Flächen für Sonderkulturen, Erwerbsgartenbau
- Grünverbindung sichern/ herstellen
- Landschaftsschutzgebiet\*
- Fließgewässer
- Gemeindegrenze
- Änderungsbereich

### Hinweise auf überlassenes Datenmaterial

Datengrundlage: ALKIS / ATKIS, Hess. Verwaltung für Bodenmanagement u. Geoinformation  
 Umgebungskarte: © Stadt Kassel, Vermessung und Geoinformation, Stand 2018  
 Fachdaten (nachrichtliche Darstellungen):  
 - Darstellung auf der Grundlage von Daten und mit Erlaubnis des Hessischen Landesamtes für Naturschutz, Umwelt und Geologie, Wiesbaden. (Daten verändert)  
 - Regierungspräsidium Kassel: Dezernat Obere Naturschutzbehörde und Gewässer-/Bodenschutz  
 \*Der aktuelle Stand der nachrichtlichen Darstellungen und Details hierzu können bei den zuständigen Institutionen erfragt werden.  
 Bei den Schutzgebieten kommt es zu Überlagerungen, die mit kartographischen Mitteln der Planzeichenverordnung nicht darstellbar sind.  
 Die Darstellung der Altlasten ist generalisiert.  
 Für das Gebiet der Stadt Kassel werden punkthafte Naturdenkmäler generalisiert und die Landschaftsschutzgebiete mit ihrer äußeren Abgrenzung wiedergegeben, nicht mit ihrer inneren Differenzierung (Zone 1, Zone 2).



## RECHTSGRUNDLAGEN

Baugesetzbuch (BauGB), Baunutzungsverordnung (BauVO), Planzeichenverordnung (PlanZVO) in der zur Zeit der Auslegung bzw. des Rechtswirkungswerdens des Planes gültigen Fassung.

## VERFAHRENSVERMERKE

1. Der Entwurf der Flächennutzungsplan-Änderung ZRK 64 und die öffentliche Auslegung wurden in der Verbandsversammlung am beschlossen.
2. Die Bekanntmachung der öffentlichen Auslegung erfolgte am  
 Der Planentwurf hat in der Zeit vom bis öffentlich ausgelegen.
3. Die Flächennutzungsplan-Änderung ZRK 64 wurde von der Verbandsversammlung beschlossen am  
 Der Verbandsdirektor  
 Kai Georg Bachmann
4. Genehmigungsvermerke

5. Die Erteilung der Genehmigung für die Flächen-nutzungsplan-Änderung ZRK 64 wurde nach Hauptsatzung am bekannt gemacht. Die FNP-Änderung ist damit rechtswirksam.

Der Verbandsdirektor

Kai Georg Bachmann

## ZWECKVERBAND RAUM KASSEL

Änderung des Flächennutzungsplanes des ZRK ZRK 64 "Gemeinbedarf Offene Schule Waldau", Kassel

| Stand    | geändert | Maßstab  |
|----------|----------|----------|
| 04.12.20 |          | 1:15.000 |
| Bo/Özd   |          |          |

Ständeplatz 17  
 34117 Kassel  
[www.zrk-kassel.de](http://www.zrk-kassel.de)

