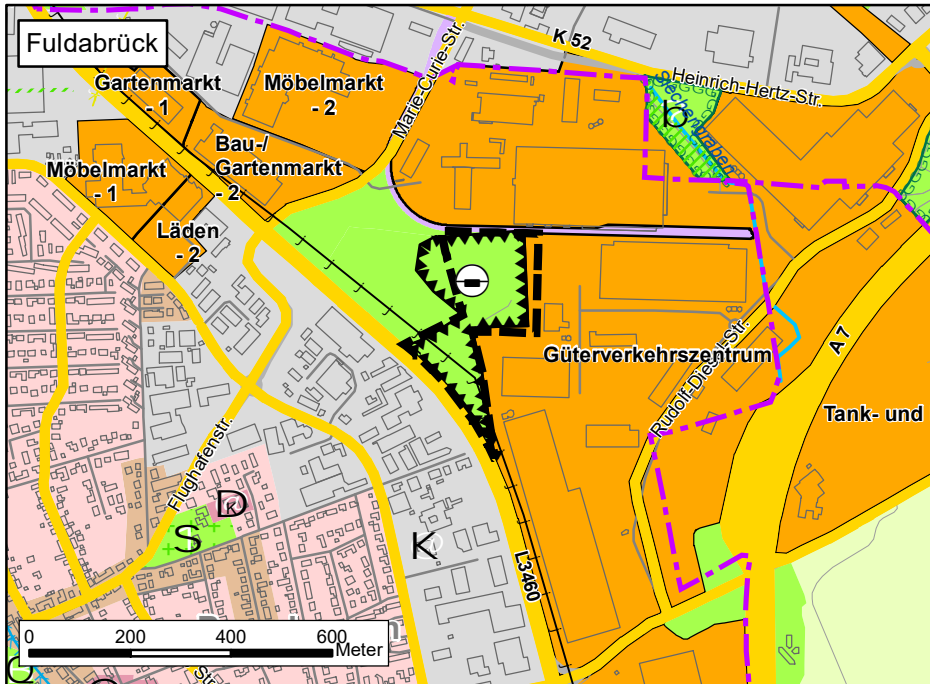
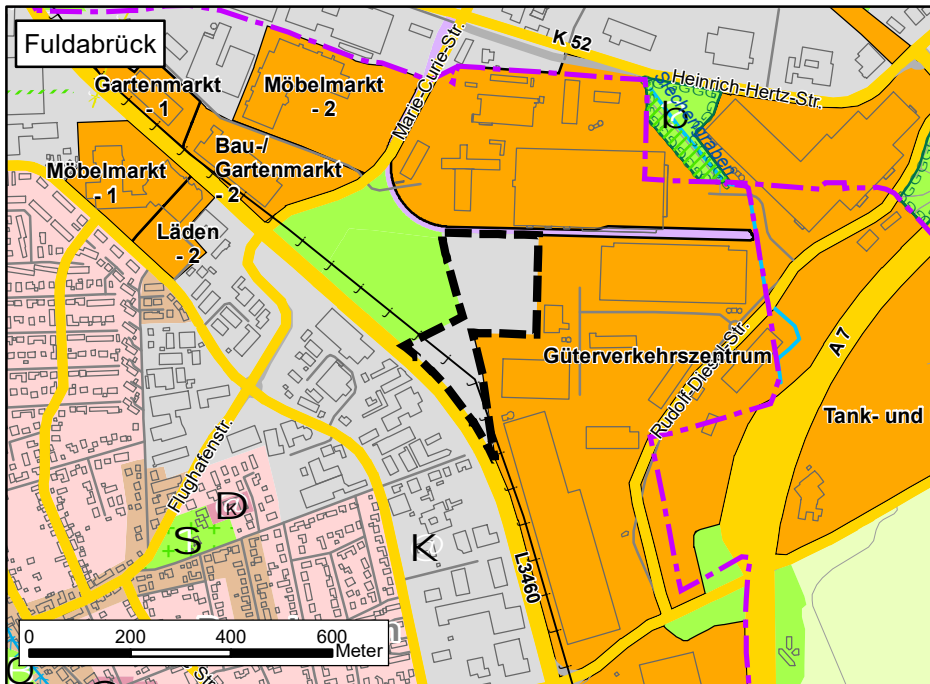


Rechtswirksamer Flächennutzungsplan



Geplante Änderung



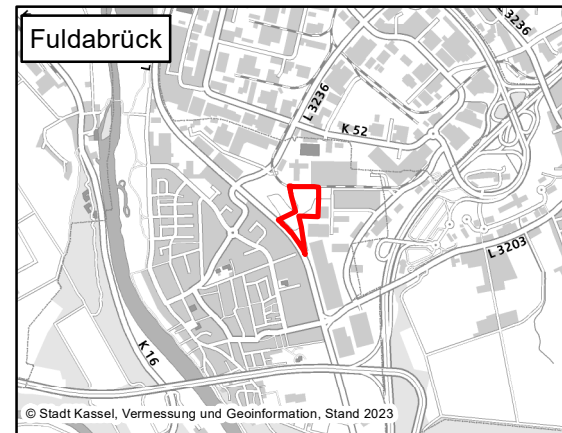
Legende

- Wohnbauflächen
- Gemischte Bauflächen
- Gewerbliche Bauflächen
- K** Feuerwehr
- Sondergebiete mit Zweckbestimmung
- Flächen für den Gemeinbedarf
- Strassenverkehrsflächen
- Bahnanlagen
- Grünflächen
- b** Regenwasserrückhaltebecken
- Flächen für Abgrabungen
- Maßnahmen zum Schutz, zur Pflege und zur Entwicklung von Boden, Natur und Landschaft
- Hochspannungsleitung*
- Gemeindegrenze
- Änderungsbereich

Hinweise auf überlassenes Datenmaterial

Datengrundlage: ALKIS / ATKIS, Hess. Verwaltung für Bodenmanagement u. Geoinformation
 Umgebungskarte: © Stadt Kassel, Vermessung und Geoinformation, Stand 2018
 Fachdaten (nachrichtliche Darstellungen):
 - Darstellung auf der Grundlage von Daten und mit Erlaubnis des Hessischen Landesamtes für Naturschutz, Umwelt und Geologie, Wiesbaden. (Daten verändert)
 - Regierungspräsidium Kassel: Dezernat Obere Naturschutzbehörde und Gewässer-/Bodenschutz

*Der aktuelle Stand der nachrichtlichen Darstellungen und Details hierzu können bei den zuständigen Institutionen erfragt werden.
 Bei den Schutzgebieten kommt es zu Überlagerungen, die mit kartographischen Mitteln der Planzeichenverordnung nicht darstellbar sind.



RECHTSGRUNDLAGEN

Baugesetzbuch (BauGB), Baunutzungsverordnung (BauNVO), Planzeichenverordnung (PlanZVO) in der zur Zeit der Auslegung bzw. des Rechtswirkungsamwerdens des Planes gültigen Fassung.

VERFAHRENSVERMERKE

1. Der Entwurf der Flächennutzungsplan-Änderung ZRK 53 und die öffentliche Auslegung wurden in der Verbandsversammlung am beschlossen.
2. Die Bekanntmachung der öffentlichen Auslegung erfolgte am
 Der Planentwurf hat in der Zeit vom bis öffentlich ausgelegen.
3. Die Flächennutzungsplan-Änderung ZRK 53 wurde von der Verbandsversammlung beschlossen am

Der Verbandsdirektor

Dirk Stochla

4. Genehmigungsvermerke

5. Die Erteilung der Genehmigung für die Flächen-nutzungsplan-Änderung ZRK 53 wurde nach Hauptsatzung am bekannt gemacht. Die FNP-Änderung ist damit rechtswirksam.

Der Verbandsdirektor

Dirk Stochla

ZWECKVERBAND RAUM KASSEL

Änderung des Flächennutzungsplanes des ZRK ZRK 53 "Gewerbe Bergshausen", Fuldaabrück

Stand	geändert	Maßstab
30.04.20	14.10.24	1:15.000
Nas/Özd		

Ständeplatz 17
 34117 Kassel
 www.zrk-kassel.de

