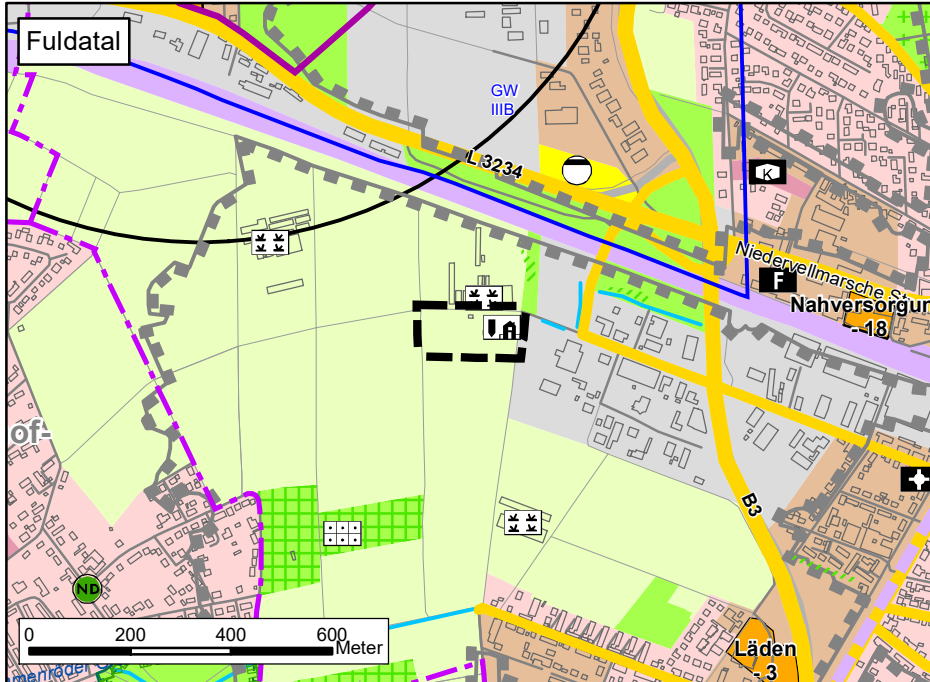
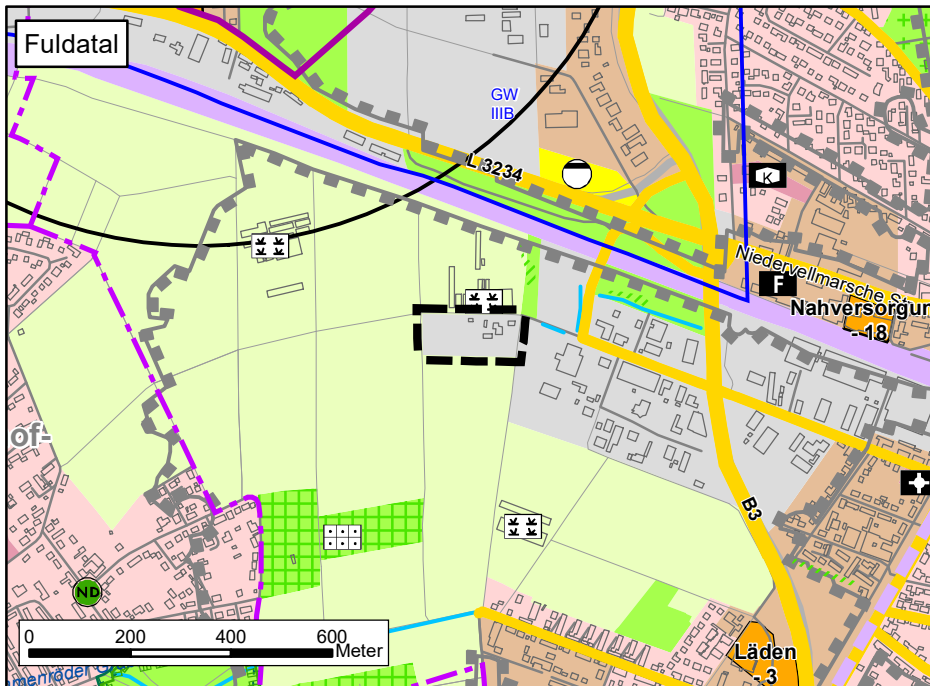


## Rechtswirksamer Flächennutzungsplan



## Geplante Änderung



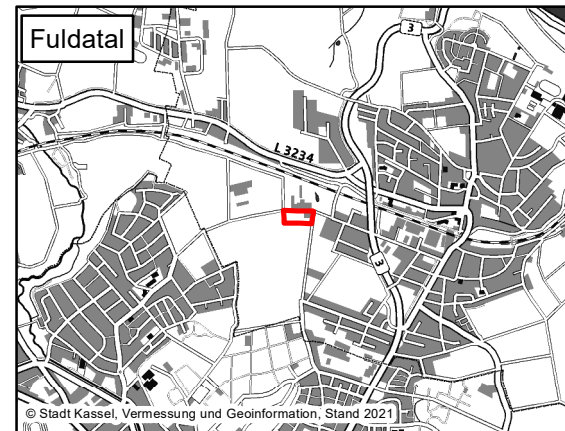
## Legende

- Wohnbauflächen
- Gemischte Bauflächen
- Gewerbliche Bauflächen
- Sondergebiete mit Zweckbestimmung
- Flächen für den Gemeinbedarf
- K Kindergarten
- F Feuerwehr
- Strassenverkehrsflächen
- Bahnanlagen
- Tram (Trassensicherung)
- Flächen für Ver- und Entsorgungsanlagen und Ablagerungen
- Abwasser
- Grünflächen
- Dauerkleingärten
- Schutzgebiet für Grund- und Quellwassergewinnung\*
- Flächen für die Landwirtschaft
- LA Landwirtschaftlicher Betrieb im Aussenbereich
- XX Flächen für Sonderkulturen, Erwerbsgartenbau
- Geschützte Biotopie gem. § 30 BNatSchG in Verbindung mit § 13 HAGBNatSchG\*
- Umgrenzung der Flächen für den Luftverkehr
- Gebiete, in denen besondere bauliche Vorkehrungen erforderlich sind\*
- Bauschutzbereich nach LuftVG\*
- Fließgewässer
- Gemeindegrenze
- Änderungsbereich

### Hinweise auf überlassenes Datenmaterial

Datengrundlage: ALKIS / ATKIS, Hess. Verwaltung für Bodenmanagement u. Geoinformation  
 Umgebungskarte: © Stadt Kassel, Vermessung und Geoinformation, Stand 2018  
 Fachdaten (nachrichtliche Darstellungen):  
 - Darstellung auf der Grundlage von Daten und mit Erlaubnis des Hessischen Landesamtes für Naturschutz, Umwelt und Geologie, Wiesbaden. (Daten verändert)  
 - Regierungspräsidium Kassel: Dezernat Obere Naturschutzbehörde und Gewässer-/Bodenschutz

\*Der aktuelle Stand der nachrichtlichen Darstellungen und Details hierzu können bei den zuständigen Institutionen erfragt werden.  
 Bei den Schutzgebieten kommt es zu Überlagerungen, die mit kartographischen Mitteln der Planzeichenverordnung nicht darstellbar sind.



## RECHTSGRUNDLAGEN

Baugesetzbuch (BauGB), Baunutzungsverordnung (BauNVO), Planzeichenverordnung (PlanZVO) in der zur Zeit der Auslegung bzw. des Rechtswirkensamwerdens des Planes gültigen Fassung.

## VERFAHRENSVERMERKE

1. Der Entwurf der Flächennutzungsplan-Änderung ZRK 80 und die öffentliche Auslegung wurden in der Verbandsversammlung am beschlossen.
2. Die Bekanntmachung der öffentlichen Auslegung erfolgte am  
 Der Planentwurf hat in der Zeit vom bis öffentlich ausgelegen.

Der Verbandsdirektor

Dirk Stochla

4. Genehmigungsvermerke

5. Die Erteilung der Genehmigung für die Flächen-nutzungsplan-Änderung ZRK 80 wurde nach Hauptsatzung am bekannt gemacht. Die FNP-Änderung ist damit rechtswirksam.

Der Verbandsdirektor

Dirk Stochla

## ZWECKVERBAND RAUM KASSEL

Änderung des Flächennutzungsplanes des ZRK ZRK 80 "Gewerbe Mönchswiese West, Ihringshausen", Fuldata

Stand	geändert	Maßstab
17.08.23	Bo/Özd	1:15.000

Ständeplatz 17  
 34117 Kassel  
[www.zrk-kassel.de](http://www.zrk-kassel.de)

